

**INFORME DE MONITOREO DE MEDIOS\***

Fecha: 04/08/2022

Semana N° 31

Coordinación de Vigilancia Epidemiológica

\*Vigilancia basada en eventos de interés epidemiológico mediante el monitoreo de medios abiertos de comunicación locales y nacionales.

**Reporte de eventos:**

| Amenaza          | Tema                                                | Medio             | Fecha          | Resumen                                                                                                                                                                                                                                                                                                                                                                                               | Liga                                                                                                                                                                                                                                                                                                                            | Prioridad |
|------------------|-----------------------------------------------------|-------------------|----------------|-------------------------------------------------------------------------------------------------------------------------------------------------------------------------------------------------------------------------------------------------------------------------------------------------------------------------------------------------------------------------------------------------------|---------------------------------------------------------------------------------------------------------------------------------------------------------------------------------------------------------------------------------------------------------------------------------------------------------------------------------|-----------|
| <b>Biológico</b> | <b>Factores de riesgo en Xochitepec</b>             | Diario de Morelos | 04 agosto 2022 | Autoridades de Xochitepec realizaron la primera marcha exploratoria de seguridad en el municipio. Fue en el Fraccionamiento Solares en donde el departamento de Prevención del Delito comenzó con estos recorridos a pie, para atender necesidades de la ciudadanía.                                                                                                                                  | <a href="https://www.diariodemorelos.com/noticias/atienden-factores-de-riesgo-en-xochitepec">https://www.diariodemorelos.com/noticias/atienden-factores-de-riesgo-en-xochitepec</a>                                                                                                                                             | Bajo      |
| <b>Biológico</b> | <b>Presas al 30% en Morelos</b>                     | Diario de Morelos | 04 agosto 2022 | La Comisión Estatal del Agua informó el día de ayer que de los 19 cuerpos de agua que se monitorean en el estado, cuyo volumen en conjunto representa 53.8 millones de m3 (hm3), a la fecha se tiene un volumen almacenado 16.571 millones de metros cúbicos, es decir que en términos porcentuales se tiene el 30.81 por ciento.                                                                     | <a href="https://www.diariodemorelos.com/noticias/va-al-30-capacidad-de-las-presas-de-almacenamiento-en-morelos">https://www.diariodemorelos.com/noticias/va-al-30-capacidad-de-las-presas-de-almacenamiento-en-morelos</a>                                                                                                     | Bajo      |
| <b>Biológico</b> | <b>Prevención de embarazos no deseados</b>          | Diario de Morelos | 04 agosto 2022 | En el Día Internacional de la Planificación Familiar, que se conmemora el 03 de agosto, Servicios de Salud Morelos informó que se fortalecen acciones en los 204 centros de salud para prevenir embarazos no previstos.                                                                                                                                                                               | <a href="https://www.diariodemorelos.com/noticias/dan-pl-ticas-para-prevenir-embarazos-no-deseados-en-morelos">https://www.diariodemorelos.com/noticias/dan-pl-ticas-para-prevenir-embarazos-no-deseados-en-morelos</a>                                                                                                         | Bajo      |
| <b>Biológico</b> | <b>Riesgo de accidente por colapso de edificios</b> | La Unión          | 04 agosto 2022 | Con las lluvias recientes, los edificios antiguos ubicados en el centro de la ciudad se encuentran en riesgo de colapso, por lo que la Dirección Municipal de Protección Civil emprendió medidas preventivas para disminuir el peligro a la población. Dichas edificaciones quedaron resentidas desde el temblor del 2017, sin que a la fecha exista una iniciativa para su rehabilitación y rescate. | <a href="https://www.launion.com.mx/morelos/cuautla/noticias/210944-en-riesgo-de-colapso-edificios-antiguos-en-el-centro-de-cuautla.html">https://www.launion.com.mx/morelos/cuautla/noticias/210944-en-riesgo-de-colapso-edificios-antiguos-en-el-centro-de-cuautla.html</a>                                                   | Bajo      |
| <b>Biológico</b> | <b>Falta de medico en Tilzapotla</b>                | La Unión          | 04 agosto 2022 | El centro de salud de la comunidad de Tilzapotla no cuenta con médico para la atención de fin de semana, a pesar de que los vecinos asegurarán que es necesario el servicio de atención de urgencias, ya que en ocasiones se han suscitado accidentes sábados o domingos.                                                                                                                             | <a href="https://www.launion.com.mx/morelos/zona-sur/noticias/210939-tilzapotla-pide-medico-para-el-centro-de-salud-los-fines-de-semana.html">https://www.launion.com.mx/morelos/zona-sur/noticias/210939-tilzapotla-pide-medico-para-el-centro-de-salud-los-fines-de-semana.html</a>                                           | Bajo      |
| <b>Biológico</b> | <b>Prevención de Covid-19</b>                       | La Unión          | 04 agosto 2022 | Durante este periodo vacacional se reforzarán los operativos de verificación del cumplimiento de las medidas de protección personal, en especial el uso de cubrebocas en sitios de mayor afluencia.                                                                                                                                                                                                   | <a href="https://www.launion.com.mx/morelos/avances/noticias/210958-reforzara-cepcm-operativos-para-verificar-cumplimiento-de-medidas-de-proteccion-personal.html">https://www.launion.com.mx/morelos/avances/noticias/210958-reforzara-cepcm-operativos-para-verificar-cumplimiento-de-medidas-de-proteccion-personal.html</a> | Bajo      |



<http://ssm.gob.mx>



Servicios de Salud Morelos



@MorelosSalud

Callejón Borda N°3 Col. Centro C.P. 62000  
Teléfono (777) 312 62 31 / 314 33 36 ext. 222

**Calle Gómez Azcárate No. 205, Col. Lomas de la Selva  
C.P. 62270, Cuernavaca, Morelos. Tel.: 777 102 25 56**

**INFORME DE RIESGOS METEOROLÓGICOS**

Fecha: 04/08/2022

Semana N° 31

Coordinación de Vigilancia Epidemiológica

Fuente: Servicio Meteorológico Nacional de México, CONAGUA.

**SE PREVEN LLUVIAS PUNTUALES MUY FUERTES EN EL NOROESTE, OCCIDENTE, SUR Y SURESTE DE MÉXICO**

Para hoy, el **monzón mexicano** generará lluvias puntuales muy fuertes, descargas eléctricas y posibles granizadas en Sonora, Sinaloa y Chihuahua, así como puntuales fuertes en Durango. **Canales de baja presión** en interacción con el ingreso de humedad del Océano Pacífico y Golfo de México e inestabilidad en niveles altos de la atmósfera, ocasionarán lluvias puntuales fuertes en Zacatecas, Guanajuato y estados del occidente del territorio nacional, con lluvias puntuales muy fuertes en zonas de Michoacán y Guerrero. La **onda tropical Núm. 19** recorrerá el sureste mexicano y se asociará en el sur de su eje con una **zona de baja presión con probabilidad para desarrollo ciclónico** en el Océano Pacífico y con otro **canal de baja presión** sobre la Sonda de Campeche, lo que originará lluvias puntuales muy fuertes en Oaxaca y Chiapas y puntuales fuertes en Veracruz, Tabasco, Campeche y Yucatán, mientras que la **onda tropical Núm. 18** se extenderá al suroeste de las costas de Jalisco, alejándose del país y dejando de afectarlo. Finalmente, prevalecerá el ambiente vespertino cálido a caluroso en la mayor parte del país, con temperaturas máximas muy calurosas, superiores a 40 °C, en los estados fronterizos del norte de la República Mexicana.

**Las lluvias se acompañarán de descargas eléctricas, vientos fuertes y probable caída de granizo. Asimismo, podrían ocasionar incremento en los niveles de ríos y arroyos, deslaves e inundaciones**

**lluvias aisladas (0.1-5mm):**


Coahuila, Nuevo León, Hidalgo, Tlaxcala y **Morelos**.

**Temperaturas Máximas de 30-35 °C:**

Querétaro (norte), Hidalgo (norte), Puebla (suroeste), **Morelos (sur)** y Quintana Roo.

**Pronostico en región Mesa Central:**

Cielo medio nublado por la mañana con ambiente fresco, siendo frío y con bancos de niebla en zonas montañosas de Tlaxcala y Puebla. Por la tarde, cielo nublado con chubascos en Puebla y Querétaro, así como **lluvias aisladas en Hidalgo, Tlaxcala y Morelos**; todas con descargas eléctricas y posible caída de granizo. Ambiente vespertino templado a cálido. Viento de componente este de 10 a 25 km/h en la región, con rachas de 50 a 60 km/h en Puebla.



<http://ssm.gob.mx>



Servicios de Salud Morelos



@MorelosSalud

Callejón Borda N°3 Col. Centro C.P. 62000  
Teléfono (777) 312 62 31 / 314 33 36 ext. 222

**Calle Gómez Azcárate No. 205, Col. Lomas de la Selva  
C.P. 62270, Cuernavaca, Morelos. Tel.: 777 102 25 56**

**INFORME DE MONITOREO VOLCÁNICO Y SISMOLÓGICO**

Fecha: 04/08/2022

Semana N° 31

Coordinación de Vigilancia Epidemiológica

**Fuente:** Servicio Sismológico Nacional, UNAM. / Centro nacional de Prevención de Desastres (CENAPRED)-SEGOB, SENEAM-SCT y NOAA.

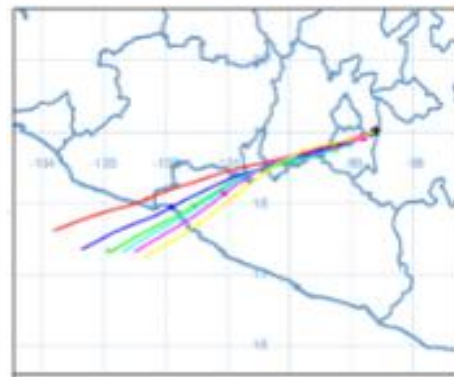
En las últimas 24 horas, mediante los sistemas de **monitoreo del volcán Popocatepetl**, se detectaron 5 exhalaciones de **baja intensidad, acompañadas de vapor de agua, gases volcánicos y ligeras cantidades de ceniza**. Adicionalmente se registraron 19 minutos de tremor de baja amplitud. Durante la mañana y **al momento de este reporte, se observa emisión continua de vapor de agua y gas que se dispersa en dirección sureste**.

| NIVEL DE ALERTA | SEMAFORO                                                                                                                                                                                                                                                                                                                                                                                                                                                                                               | AMARILLO-FASE 2 | RECOMENDACIONES PARA LA FASE AMARILLO FASE 2 |
|-----------------|--------------------------------------------------------------------------------------------------------------------------------------------------------------------------------------------------------------------------------------------------------------------------------------------------------------------------------------------------------------------------------------------------------------------------------------------------------------------------------------------------------|-----------------|----------------------------------------------|
|                 | <p><b>El volcán presenta incremento en su actividad, con explosiones esporádicas:</b></p> <ul style="list-style-type: none"> <li>Pluma continua de vapor de agua y gas.</li> <li>Caída de ceniza leves a moderadas en poblaciones cercanas.</li> <li>Lanzamiento de fragmentos incandescentes y posibilidad de flujos piroclásticos de corto alcance asociado a las explosiones.</li> <li>Crecimiento y destrucción de domos de lava.</li> <li>Flujos de lodo o escombros de corto alcance.</li> </ul> |                 |                                              |

- Continuar con el **radio de seguridad de 12 km**, por lo que la **permanencia** en esa área **no está permitida**.
- Controlar el tránsito entre Santiago Xalitlintla y San Pedro Nexapa, vía Paso de Cortés.
- A las autoridades de **Protección Civil**, **mantener sus procedimientos preventivos**, de acuerdo con sus planes operativos.
- A la **población** se le recomienda **eleva la atención a los avisos de las autoridades de su localidad** y se exhorta a no acercarse al volcán, y mucho menos al cráter.
- Mantenerse fuera de cañadas ante posibles flujos de lodo**, principalmente en temporada de lluvias.

**PRONÓSTICO DE CAIDA DE CENIZA**

En caso de una exhalación de ceniza volcánica, **el pronóstico de trayectoria hacia el oeste-suroeste**, (simulando exhalación cada hora en las próximas 6 horas) a su paso por la zona sureste, sur y suroeste del Estado de México; **zona noreste, centro-norte, oeste-noroeste, oeste y oeste-suroeste del estado de Morelos** y zona noroeste del estado de Guerrero, para las **primeras 12 horas de pronóstico**, (14:00 a las 02:00 hora local). Posteriormente para las últimas 12 horas de pronóstico, (02:00 a las 14:00 hora local del día siguiente), las trayectorias continuarán sobre la zona suroeste del Estado de México; zona noroeste, oeste y suroeste del estado de Guerrero; zona sureste del estado de Michoacán y sobre el Océano Pacífico en donde concluirían.



| SISMOS | <p>Se registró sismo de magnitud de <b>3.8 grados</b> Richter, a las 04:45:22 hrs con localización del epicentro a 25 km al sureste de Petatlan, Guerrero.</p> <p><b>NO PERCIBIDO EN EL ESTADO DE MORELOS.</b></p> |  |
|--------|--------------------------------------------------------------------------------------------------------------------------------------------------------------------------------------------------------------------|--|
|        | <p><b>REPORTE DE DAÑOS A LA POBLACION</b></p> <p><b>PROTECCIÓN CIVIL</b></p> <p>Sin reporte de daños a la población ni a la infraestructura en salud.</p>                                                          |  |



<http://ssm.gob.mx>



Servicios de Salud Morelos



@MorelosSalud

Callejón Borda N°3 Col. Centro C.P. 62000  
Teléfono (777) 312 62 31 / 314 33 36 ext. 222

**Calle Gómez Azcárate No. 205, Col. Lomas de la Selva  
C.P. 62270, Cuernavaca, Morelos. Tel.: 777 102 25 56**

**INFORME DE MONITOREO DE TEMPERATURAS Y CALIDAD DEL AIRE**

Fecha: 04/08/2022

Semana N° 31

Coordinación de Vigilancia Epidemiológica

Fuente: Comisión Estatal de Agua (CEAGUA)

**PRONOSTICO DE TEMPERATURAS POR  
MUNICIPIO**

| Municipio   | Min. | Max. | Municipio       | Min. | Max. |
|-------------|------|------|-----------------|------|------|
| Amacuzac    | 16°  | 35°  | Tepalcingo      | 19°  | 32°  |
| Cuautla     | 17°  | 30°  | Ayala           | 19°  | 33°  |
| Jiutepec    | 17°  | 30°  | Huitzilac       | 09°  | 22°  |
| Temixco     | 17°  | 34°  | Tepoztlán       | 18°  | 30°  |
| Tlaltizapan | 20°  | 33°  | Zacualpan       | 14°  | 25°  |
| Axochiapan  | 19°  | 33°  | Tlalquitenango  | 20°  | 36°  |
| Cuernavaca  | 15°  | 28°  | Puente de Ixtla | 19°  | 35°  |
| Jojutla     | 20°  | 35°  |                 |      |      |

**TEMPERATURAS MÁXIMAS Y MÍNIMAS,  
ULTIMAS 24 HRS**

**Mínimas**

|                   |            |
|-------------------|------------|
| Huitzilac         | 09°<br>22° |
| Tetela del Volcán | 11°<br>24° |
| Totolapan         | 12°<br>24° |
| Ocuituco          | 12°<br>25° |

**Máximas**

|               |            |
|---------------|------------|
| Tlaquitenango | 20°<br>36° |
| Jojutla       | 20°<br>35° |
| Axochiapan    | 19°<br>33° |
| Zacatepec     | 18°<br>31° |

**CALIDAD DEL AIRE**

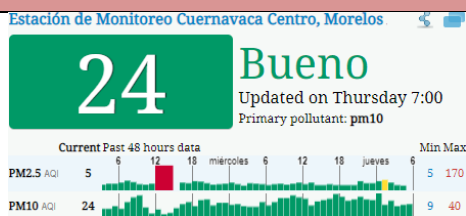
**ÍNDICE AIRE Y SALUD**

**NIVEL DE RIESGO ASOCIADO**

**RECOMENDACIONES**

**GRUPOS  
SENSIBLES**

**PARA TODA  
LA  
POBLACIÓN**



**Bajo**

**Se considera que el riesgo  
es mínimo.**

**Disfruta las actividades al  
aire libre.**



<http://ssm.gob.mx>



Servicios de Salud Morelos



@MorelosSalud

Callejón Borda N°3 Col. Centro C.P. 62000  
Teléfono (777) 312 62 31 / 314 33 36 ext. 222

**Calle Gómez Azcárate No. 205, Col. Lomas de la Selva  
C.P. 62270, Cuernavaca, Morelos. Tel.: 777 102 25 56**

**INFORME DE MONITOREO EPIDEMIOLÓGICO**

Fecha: 04/08/2022

Semana N° 31

Coordinación de Vigilancia Epidemiológica

**Fuente:** Jurisdicciones Sanitarias del estado de Morelos.

**JURISDICCION SANITARIA I:**

☞ SIN EVENTOS EXTRAORDINARIOS.

**JURISDICCION SANITARIA II:**

☞ SIN EVENTOS EXTRAORDINARIOS.

**JURISDICCION SANITARIA III:**

☞ SIN EVENTOS EXTRAORDINARIOS.



<http://ssm.gob.mx>



Servicios de Salud Morelos



@MorelosSalud

Callejón Borda N°3 Col. Centro C.P. 62000  
Teléfono (777) 312 62 31 / 314 33 36 ext. 222

**Calle Gómez Azcárate No. 205, Col. Lomas de la Selva  
C.P. 62270, Cuernavaca, Morelos. Tel.: 777 102 25 56**